




Jrk nr	IKÕ ala POS nr (plaanil)	Kinnistu registriosa number	Katastriüksuse tunnus, nimi ja sihtotstarve	Asukoht riigitee (nr ja nimi) suhtes (lõigu algus ja lõpp km)	Ala pindala ruutmeetrites m2
1.	POS 1	5938650	65301:002:0176 11334 Raeküla tee T2 Transpordimaa 100%	T-11334 Km 1,33	34

Isikliku kasutusõigusega koormatava ala plaan
 11334 Raeküla tee T2; katastri number: 65301:002:0176;
 reg nr: 5938650; Rae küla, Rae vald, Harju maakond.
 Trassi pikkus: 17m.
 Kasutusõiguse ala kokku ca 34m².
 Kaitsevööndid:
 1) Sidetoru (kaabli) kaitsevöönd on 1 m toru teljest mõlemale poole.

Tingmärgid maakasutusala plaanil:

-  Kasutusala
-  Katastriüksuse piirid
-  Projekteeritud sidetoru

M 1 : 500 (A4)
 Plaani koostas: Ivo Rohula
 Kontrollis: Jaanus Kaldoja
 Stromtec OÜ projekteerija
 Koostatud: 30.12.2022
 ivo@stromtec.ee